

**BEFORE THE NATIONAL GREEN TRIBUNAL PRINCIPAL BENCH,
NEW DELHI**

ORIGINAL APPLICATION NO. 214/2024

**NEWS ITEM TITLED "MAP AND SAVE WATER BODIES" APPEARING
IN CIVIL SOCIETY MAGAZINE MAY 2023 ISSUE**

INDEX

S.NO	PARTICULARS	PAGE NO.
1.	ACTION TAKEN REPORT ON BEHALF OF THE DISTRICT MAGISTRATE, BAHRAICH UTTAR PRADESH ALONG WITH THE SUPPORTING AFFIDAVIT.	1-6
2.	<u>ANNEXURE-1</u> Copy of Letter No. 645/Case Clerk/2024 dated 09.09.2024 issued by the Sub-Divisional Magistrate, Bahraich, regarding the constitution of the Revenue Team.	7
3.	<u>ANNEXURE-2 (COLLY)</u> Inspection report by the Joint Committee Team, detailing the measurement and demarcation of the wetland area, including the list of gatas.	8-9
4.	<u>ANNEXURE-3</u> Geotagged photographs of the boundary pillars installed at the demarcated locations.	10-16

5.	<u>ANNEXURE-4(COLLY)</u> Copy of the Letter No. 275 dated 02.08.2024 and Letter No. 610 dated 05.08.2024 for IMP proposal and related communications	17-25
----	--	-------

THROUGH



PRIYANKA SWAMI

Advocate

Counsel for the State of UP.

F- 13, Ground Floor, Jangpura Extension,

New Delhi- 110014

**BEFORE THE NATIONAL GREEN TRIBUNAL PRINCIPAL BENCH,
NEW DELHI**

ORIGINAL APPLICATION NO. 214/2024

**NEWS ITEM TITLED "MAP AND SAVE WATER BODIES" APPEARING
IN CIVIL SOCIETY MAGAZINE MAY 2023 ISSUE**

**ACTION TAKEN REPORT ON BEHALF OF THE DISTRICT
MAGISTRATE, BAHRAICH UTTAR PRADESH ALONG WITH THE
SUPPORTING AFFIDAVIT.**

MOST RESPECTFULLY SUBMITTED

1. That in compliance with the Hon'ble National Green Tribunal's (NGT) **29th August 2024**,

The District Magistrate, Bahraich present virtually has submitted that the exercise of measurement of the pond area has been completed and demarcation of the pond area and fixing of pillars will be done within a period of two months. The District Magistrate, Bahraich will file a report by way of the affidavit immediately on completion of two months giving full details of the demarcation of the pond and also the proposed steps for preservation of the pond.

2. That the Hon'ble National Green Tribunal, Principal Bench, New Delhi, vide its order dated 29th August 2024 in Original Application No. 214/2024, directed the District Magistrate, Bahraich, to ensure the demarcation, installation of boundary pillars, and preservation measures for Talab Baghel Wetland, situated in Village Talab Baghel, Tehsil Payagpur, District Bahraich. The wetland spans 441.558 hectares, recorded as Grade-6(1) non-agricultural submerged land under the Fisheries Department of Uttar Pradesh. The Hon'ble Tribunal also directed the

filing of a compliance affidavit detailing the steps undertaken for the preservation of the wetland, including the preparation of an Integrated Management Plan (IMP) under the National Plan of Aquatic Eco-System Scheme.

3. That the Joint Committee, in its report dated 27th August 2024, confirmed that the wetland comprises 40 gatas, some of which are Minzumla, i.e., joint gatas shared with agriculturists. The report also noted the existence of a road passing through the wetland, necessitating corrective measures to maintain the ecological integrity of the area.
4. That the Sub-Divisional Magistrate, Bahraich, vide Letter No. 645/Case Clerk/2024 dated 09.09.2024, constituted a 10-member Revenue Team under the chairmanship of the Tehsildar, Payagpur, comprising Naib Tehsildars, Revenue Inspectors, and Lekhpals. The Revenue Team was tasked with the measurement, demarcation, and verification of the wetland boundaries. A Copy of Letter No. 645/Case Clerk/2024 dated 09.09.2024 issued by the Sub-Divisional Magistrate, Bahraich, regarding the constitution of the Revenue Team. is annexed hereto and marked as **ANNEXURE-1**.
5. That the Revenue Team conducted a thorough inspection and survey of Talab Baghel Wetland and confirmed the total area as 441.558 hectares, as recorded in the Khatoni under the Fisheries Department. Key plots, including Gata Nos. 695F (2.300 ha), 717A (34.600 ha), 718N (18.000 ha), 721A (36.990 ha), 820B (18.100 ha), 886F (21.130 ha), and 894Gha (0.750 ha), etc. were demarcated. A copy Inspection report by the Joint Committee Team, detailing the measurement and

demarcation of the wetland area, including the list of gatas, is annexed hereto and marked as **ANNEXURE-2 COLLY**.

6. That, following the demarcation, the District Magistrate, Bahraich, issued Work Order No. 5404/Bhulekh-seven/Pillar-Construction Installation dated 22.10.2024, engaging CIDCO (Uttar Pradesh State Construction and Infrastructure Development Corporation Limited) for the installation of 150 boundary pillars along the demarcated wetland boundaries. The boundary pillars have been installed, and geotagged photographic evidence of the same is annexed hereto and marked as **ANNEXURE-3**.
7. That a Joint Committee was constituted to inspect and validate the demarcation and installation of the boundary pillars. The Committee's report confirmed the accuracy of the demarcation, the proper identification of the Minzumla gatas, and the location of the road passing through the wetland.
8. That the Divisional Forest Officer, Shravasti Forest Division, prepared a proposal for the Integrated Management Plan (IMP) of Talab Baghel Wetland under the National Plan of Aquatic Eco-System Scheme, amounting to ₹165.37 lakh for the financial years 2024-25 to 2028-29 vide Letter No. 275 dated 02.08.2024. This proposal was forwarded by the Forest Conservator, Devipatan Circle, Gonda, to the Chief Conservator of Forests (Central Zone), Uttar Pradesh, vide Letter No. 610 dated 05.08.2024. A Copy of the Letter No. 275 dated 02.08.2024 and Letter No. 610 dated 05.08.2024 for IMP proposal and related communications is annexed hereto and marked as **ANNEXURE-4 COLLY**.

9. That additional measures for the preservation of Talab Baghel Wetland have been initiated, including the organization of public awareness campaigns to educate the local community about the ecological importance of the wetland, and the establishment of a monitoring mechanism to prevent further encroachments and ensure sustainable management.
10. That it is respectfully submitted that the directions issued by the Hon'ble Tribunal have been fully complied with. The demarcation, installation of boundary pillars, and preparation of the Integrated Management Plan (IMP) have been completed in accordance with the Hon'ble Tribunal's order dated 29th August 2024.
11. That this compliance report, along with the annexures, is submitted for the kind consideration of the Hon'ble Tribunal. It is further prayed that the Hon'ble Tribunal may pass such further orders as it may deem fit and proper in the circumstances of the case.

THROUGH



PRIYANKA SWAMI

Advocate

Counsel for the State of UP.

F- 13, Ground Floor, Jangpura Extension,

New Delhi- 110014

**BEFORE THE NATIONAL GREEN TRIBUNAL
PRINCIPAL BENCH, AT NEW DELHI
Original Application No. 214/2024**

News item titled "Map and Save Water Bodies" appearing in Civil Society Magazine May 2023 issue

AFFIDAVIT

Affidavit of Monika Rani, aged about 42 years w/o sh. Neeraj Dahiya, presently posted as District Magistrate, Bahraich, UP, having an office at Bahraich, Uttar Pradesh.

1. That I am posted as stated above and well conversant with the facts of the present case and as such competent to swear this affidavit before this Tribunal.
2. That the accompanying reply has been drafted by our counsel upon my instructions.
3. That the contents of the accompanying reply are true and correct and the knowledge has been derived from official records and nothing material has been concealed therefrom.



[Handwritten Signature]

DEPONENT

Verified on solemn affirmation at Bahraich, Uttar Pradesh on this ____ day of December 2024, that the contents of the foregoing affidavit are true and correct to the best of my knowledge and no part of it is false and nothing material has been concealed therefrom.

_____ *[Handwritten Signature]*
DEPONENT

[Faint Hindi text]
[Handwritten Signature]
6/12/2024

MONIKA RANI
Presented by Sri. S. SINGH
to me day is Collectrate
the Contents Read
Notary Fee Rs. 25.00

6/12/2024
Advocate/Notary
6/12/2024

कार्यालय उपजिलाधिकारी पयागपुर, जनपद बहराइच।

संख्या 645/आ0लि0/राजस्व टीम गठित/2024

दिनांक 09 सितम्बर, 2024

आदेश

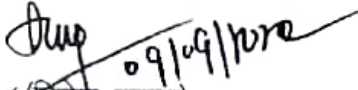
कार्यालय जिलाधिकारी, बहराइच के पत्र संख्या 584/वाप लिपिक/2024 दिनांक 03.09.2024 द्वारा (मा0 राष्ट्रीय हरित अधिकरण, नई दिल्ली द्वारा ओ0ए0 संख्या 214/2024 सिविल सोसाईटी मैगजीन में प्रकाशित शीर्षक "Map and save Water Baodies" में मा0 राष्ट्रीय हरित अधिकरण, नई दिल्ली द्वारा पारित आदेश दिनांक 29.08.2024 के मुख्य अंश निम्नवत् है:-

"The joint Committee has submitted the report dated 27.08.2024 stating that 40 Gatas of Khatoni Village Talab Baghel area of 441.558 hectares are recorded as land of Baghel Talab, Fisheries Department of State of UP, Grade-6 (1) non-agriculturable sub-merged land. It is also stated that some of the gata numbers are Minzumla, i.e., the joint gatas with the agriculturists. The report also states about existence of a road in that land. The District Magistrate, Bahraich present virtually has submitted that the exercise of measurement of the pond area has been completed 2 and demarcation of the pond area and fixing of pillars will be done within a period of two months. The District Magistrate, Bahraich will file a report by way of the affidavit immediately on completion of two months giving full details of the demarcation of the pond and also the proposed steps for preservation of the pond."

मा0 अधिकरण द्वारा दिये निर्देशों का समयबद्ध अक्षरशः अनुपालन सुनिश्चित करावें। प्रश्नगत प्रकरण में सुनवाई तिथि 10.12.2024 नियत है। निर्धारित तिथि से पूर्व जिलाधिकारी महोदया द्वारा तालाब बघैल के सीमांकन व संरक्षण हेतु की गयी कार्यवाही की विस्तृत आख्या प्रतिशपथ पत्र के माध्यम से दाखिल किया जाना है। हरित अधिकरण द्वारा 2 माह में समस्त कार्यवाही किये जाने के आदेश दिये गये हैं। उक्त पत्र में यह भी कहा गया है प्रश्नगत प्रकरण में प्राथमिकता के आधार पर कार्यवाही सुनिश्चित कराते हुए यथा शीघ्र अनुपालन आख्या भी दिया जाय। कार्यालय जिलाधिकारी, बहराइच के उक्त पत्र में दिये गये के निर्देश के अनुपालन हेतु निम्न टीम गठित किया जाता है:-

क्र०सं०	राजस्व टीम में अधिकारी/कर्मचारी का नाम व पद नाम	टीम
1	श्री धर्मेन्द्र कुमार, तहसीलदार, पयागपुर। मो0न0-9454416042 व 7232920384	अध्यक्ष
2	श्री हरि शंकर पटेल, नायब तहसीलदार, पयागपुर। मो0न0- 9119877965	सदस्य
3	श्री सचिन श्रीवास्तव, नायब तहसीलदार, विशेष्वरगंज। मो0न0- 9670433163	सदस्य
4	श्री राम लाल, राजस्व निरीक्षक विशेष्वरगंज/पयागपुर। मो0न0- 9721675711	सदस्य
5	श्री स्वामी दयाल यादव, राजस्व निरीक्षक, खुटेहना। मो0न0- 7571859994	सदस्य
6	श्री कमलेश कुमार शुक्ला, लेखपाल। मो0न0- 9651866523	सदस्य
7	श्री शिवपाल बहादुर सिंह, लेखपाल। मो0न0- 9956294072	सदस्य
8	श्री मिथलेश कुमार, लेखपाल। मो0न0- 9919830169	सदस्य
9	श्री शैलेन्द्र कुमार वर्मा, क्षेत्रीय लेखपाल। मो0न0- 9455167334	सदस्य
10	श्री सौरभ शर्मा, लेखपाल। मो0न0- 9721013634	सदस्य

अतः उक्त राजस्व टीम को निर्देशित किया जाता है कि प्रश्नगत प्रकरण में प्राथमिकता के आधार पर कार्यवाही सुनिश्चित कराते हुए यथा शीघ्र अवगत करावें, ताकि वस्तुस्थिति से जिलाधिकारी महोदया को अवगत कराया जा सके।


(दिनेश कुमार)
उपजिलाधिकारी
पयागपुर।

प्रतिलिपि:- निम्नलिखित को सूचनार्थ एवं आवश्यक कार्यवाही हेतु।

1. जिलाधिकारी महोदय, बहराइच को सादर अवलोकनार्थ।
2. प्रभारी अधिकारी (वाद)/मुख्य राजस्व अधिकारी महोदय, बहराइच को सूचनार्थ।
3. प्रभागीय वनाधिकारी, बहराइच वन प्रभाग, बहराइच को सूचनार्थ।
4. प्रभागीय वनाधिकारी, श्रावस्ती को सूचनार्थ।
5. प्रभारी निरीक्षक/थानाध्यक्ष, थाना पयागपुर को इस निर्देश के साथ उक्त राजस्व टीम को पर्याप्त पुलिस बल उपलब्ध कराना सुनिश्चित करें।
6. सम्बन्धित को अनुपालनार्थ।

उपजिलाधिकारी
पयागपुर।

उपजिलाधिकारी,
पयागपुर-बहराइच।

महोदय,

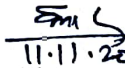
कार्यालय जिलाधिकारी बहराइच के पत्र संख्या 584/वाद लिपिक/2024 दिनांक 03-09-2024 का सन्दर्भ ग्रहण करें जो मा0 राष्ट्रीय अधिकरण नई दिल्ली द्वारा योजित ओ0ए0 संख्या-214/2024 में पारित आदेश दिनांक 29-08-2024 के अनुपालन के सम्बन्ध में है। मा0 अधिकरण द्वारा मुख्य रूप से निम्नवत आदेश पारित किये गये हैं :-


The joint Committee has submitted the report dated 27.08.2024 stating that 40 Gatas of Khatoni Village Talab Baghel area of 441.558 hectares are recorded as land of Baghel Talab, Fisheries Department of State of UP, Grade-6 (1) non-agriculturable sub-merged land. It is also stated that some of the gata numbers are Minzumla, i.e., the joint gatas with the agriculturists. The report also states about existence of a road in that land. The District Magistrate, Bahraich present virtually has submitted that the exercise of measurement of the pond area has been completed and demarcation of the pond area and fixing of pillars will be done within a period of two months. The District Magistrate, Bahraich will file a report by way of the affidavit immediately on completion of two months giving full details of the demarcation of the pond and also the proposed steps for preservation of the pond.


उक्त पत्र के द्वारा यह अवगत कराया गया है कि दिनांक 10-12-2024 को सुनवाई की तिथि नियत है। नियत तिथि के पूर्व जिलाधिकारी महोदया द्वारा ग्राम तालाब बघेल स्थित तालाब के सीमांकन व संरक्षण हेतु की गयी कार्यवाही की विस्तृत आख्या शपथ पत्र के माध्यम से दाखिल किया जाना है तथा समस्त कार्यवाही 02 माह में किये जाने का आदेश दिये गये हैं। उक्त पत्र के अनुपालन में आपके कार्यालय से तहसीलदार पयागपुर की अध्यक्षता में नायब तहसीलदारगण, राजस्व निरीक्षकगण व लेखपालों की संयुक्त टीम दिनांक 09 सितम्बर 2024 को गठित किया गया है। उक्त टीम द्वारा ग्राम तालाब बघेल, खतौनी खाता संख्या 01049 तालाब बघेलताल मत्स्य विभाग/उ0प्र0 सरकार के प्रबन्धाधीन के नाम श्रेणी 6-1 कृषिक भूमि जलमग्न भूमि, फसली वर्ष 1429-1434फ0 स्थित गाटा संख्या 695फ/2.300 हे0, 717क/34.600 हे0, 718न/18.000 हे0, 719फ/17.2100 हे0, 720त/17.2100 हे0, 721क/36.9900 हे0, 722क/36.5000 हे0, 819च/19.0500 हे0, 820ख/18.1000 हे0, 821घ मि0/3.8100 हे0, 876च/6.0800 हे0, 877छ/10.0000 हे0, 878क/22.5000 हे0, 889क मि0/8.3350 हे0, 880क/14.7700 हे0, 881/20.0000 हे0, 882ख/24.3500 हे0, 883क/24.2900 हे0, 884/20.0000 हे0, 885ढ मि0/4.4400 हे0, 886च/21.1300 हे0, 887/25.0000 हे0, 888ग/20.1500 हे0, 889ड/4.3850 हे0, 890स मि0/0.2050 हे0, 892द/1.0150 हे0, 993डं/5.4500 हे0, 894घ/0.7500 हे0, 1058घ/0.4500 हे0, 1059घ मि0/0.023 हे0, 1062ग/0.0800 हे0, 1203ख/0.0650 हे0, 1204ग/0.2200 हे0, 1247ख/0.0800 हे0, 1248ख/0.5200 हे0, 1249ग/0.3400 हे0, 1250घ/1.1000 हे0, 1301/0.8200 हे0, 1302/0.7000 हे0, 1249ख/0.5400 हे0 कुल गाटा 40 कुल क्षेत्रफल 441.558 हे0 की मौके पर पैमाइश करके चिन्हांकन किया गया। कार्यालय जिलाधिकारी के पत्र संख्या 5404/भूलेख-सात/पिलर-निर्माण स्थापना- कार्यादेश/2024 दिनांक 22 अक्टूबर 2024 द्वारा पिलर निर्माण एवं स्थापना हेतु अधिशाषी अभियन्ता, उ0प्र0 स्टेट कांस्ट्रक्शन एण्ड इन्फ्रास्ट्रक्चर डेवेलपमेन्ट कारपोरेशन लिमिटेड (सिडको) बहराइच को कार्यादेश निर्गत किया गया।


5/15
[Handwritten signatures and initials]


उक्त आदेश के अनुपालन में अधिशासी अभियन्ता उ०प्र० (सिडको) की टीम व तहसीलदार पयागपुर की अध्यक्षता में गठित टीम द्वारा ग्राम तालाब बघेल स्थित गाटा संख्या 695फ/2.300 हे०, 717क/34.600 हे०, 718न/18.000 हे०, 719फ/17.2100 हे०, 720त/17.2100 हे०, 721क/36.9900 हे०, 722क/36.5000 हे०, 819च/19.0500 हे०, 820ख/18.1000 हे०, 821घ मि०/3.8100 हे०, 876च/6.0800 हे०, 877छ/10.0000 हे०, 878क/22.5000 हे०, 889क मि०/8.3350 हे०, 880क/14.7700 हे०, 881/20.0000 हे०, 882ख/24.3500 हे०, 883क/24.2900 हे०, 884/20.0000 हे०, 885ढ मि०/4.4400 हे०, 886च/21.1300 हे०, 887/25.0000 हे०, 888ग/20.1500 हे०, 889ठ/4.3850 हे०, 890स मि०/0.2050 हे०, 892द/1.0150 हे०, 993डं/5.4500 हे०, 894घ/0.7500 हे०, 1058घ/0.4500 हे०, 1059घ मि०/0.023 हे०, 1062ग/0.0800 हे०, 1203ख/0.0650 हे०, 1204ग/0.2200 हे०, 1247ख/0.0800 हे०, 1248ख/0.5200 हे०, 1249ग/0.3400 हे०, 1250घ/1.1000 हे०, 1301/0.8200 हे०, 1302/0.7000 हे०, 1249ख/0.5400 हे० उपरोक्त तालाब की भूमि का सीमांकन कराकर स्तम्भ स्थापित करा दिया गया है। मा० राष्ट्रीय हरित अधिकारण नई दिल्ली ओ०ए० संख्या 214/2024 में मा० अधिकरण द्वारा पारित आदेश दिनांक 29-08-2024 का अनुपालन करा दिया गया है। मौके का जियोटैग फोटो संलग्न है।



11.11.2024
शैलेन्द्र कुमार वर्मा
लेखपाल



11/11/24
कमलेश कुमार शुक्ला
लेखपाल



11/11/24
शिवपाल बहादुर सिंह
लेखपाल



11-11-2024
मिथलेश कुमार
लेखपाल



11.11.2024
सौरभ शर्मा
लेखपाल



मधुसूदन मिश्रा
रा०नि० पयागपुर
11.11.2024


रामलाल
रा०नि० विशेश्वरगंज



स्वामी दयाल सिंह यादव
रा०नि० खुटेहना


11/11/24
हरि शंकर पटेल
नायब तहसीलदार
पयागपुर

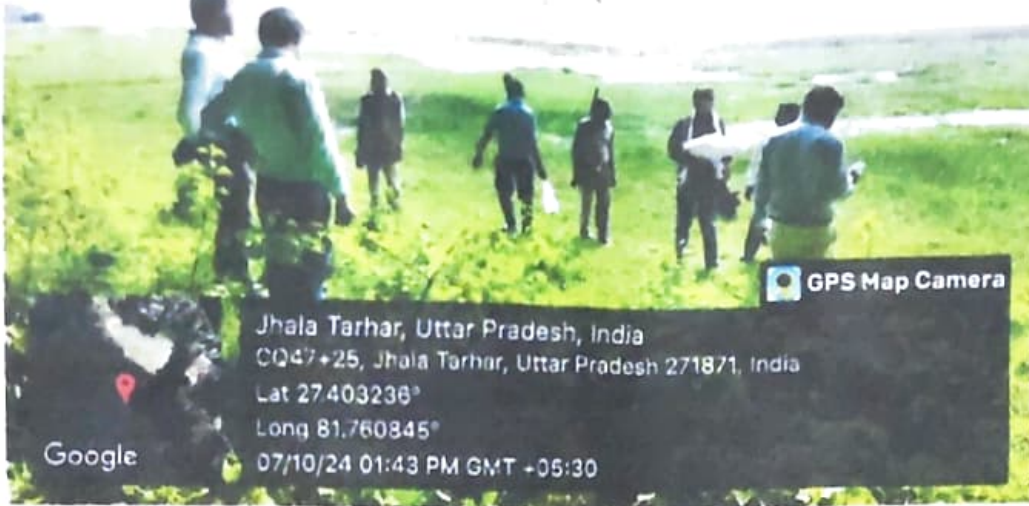

11-11-24
सचिन श्रीवास्तव
नायब तहसीलदार
विशेश्वरगंज

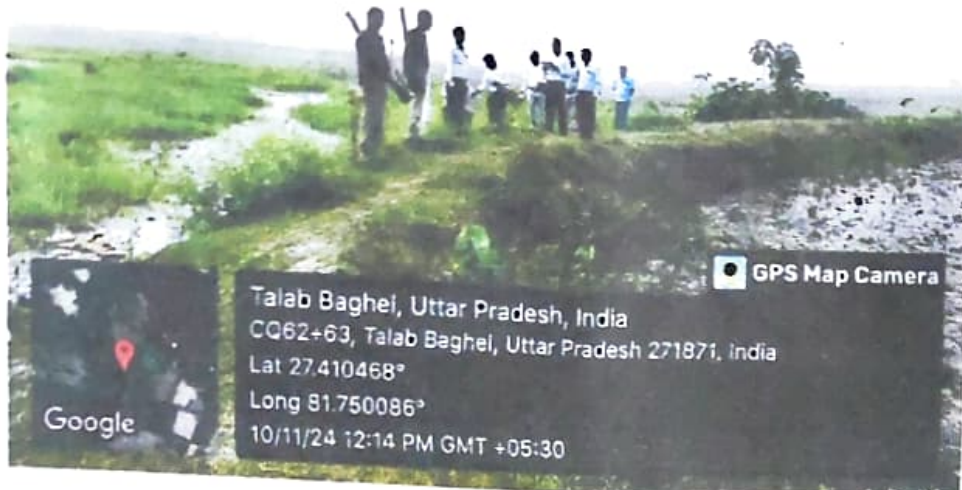

11/11/2024
(धर्मन्द्र कुमार)
तहसीलदार
पयागपुर।















127

कार्यालय प्रभागीय वनाधिकारी, बहराइच वन प्रभाग, बहराइच।

पत्रांक- / 29-4, बहराइच, दिनांक, 29 नवम्बर / 2024

सेवा में,

अपर जिलाधिकारी,

(वि०/रा०),

बहराइच।

विषय:- केन्द्र द्वारा पुरोनिधानित-नेशनल प्लान आफ एक्वेटिक ईको-सिस्टम योजना के अन्तर्गत उत्तर प्रदेश के आर्द्र भूमियों के समन्वित प्रबन्धन योजना (आई०एम०पी०) के सम्बन्ध में।

संदर्भ:- आपसे दूरभाष पर हुई मौखिक वार्ता के क्रम में।
महोदय,

आप द्वारा मौखिक रूप से दूरभाष पर तालबघेल वेटलैण्ड विकास हेतु प्रेषित किये गये प्रस्ताव की प्रति उपलब्ध कराये जाने हेतु कहा गया था जिसके क्रम में अवगत कराना है कि उक्त तालबघेल क्षेत्र वन विभाग में प्रभागीय वनाधिकारी, श्रावस्ती वन प्रभाग, श्रावस्ती के क्षेत्राधिकार में आता है और उनके द्वारा उक्त तालबघेल क्षेत्र का केन्द्र द्वारा पुरोनिधानित-नेशनल प्लान आफ एक्वेटिक ईको-सिस्टम योजना के अन्तर्गत उ०प्र० के आर्द्र भूमियों के समन्वित प्रबन्धन योजना (आई०एम०पी०) संबंधी प्रस्ताव पत्रांक-235/29-4, दिनांक 02.08.2024 द्वारा वन संरक्षक महोदय, देवीपाटन वृत्त, उ०प्र०, गोण्डा को प्रेषित किया जा चुका है जिसे वन संरक्षक महोदय, देवीपाटन वृत्त, उत्तर प्रदेश, गोण्डा द्वारा अपने पत्रांक-610/1-7, दिनांक 05.08.2024 को मुख्य वन संरक्षक महोदय, मध्यक्षेत्र, उ०प्र०, लखनऊ को प्रेषित किया जा चुका है।

अतएव तालबघेल से संबंधित प्रेषित किये गये प्रस्ताव की एक प्रति समस्त पत्रों सहित संलग्न कर आपको आवश्यक कार्यवाही हेतु प्रेषित है।

संलग्नक:- यथोपरि।

भवदीय

(अजीत प्रताप सिंह)

प्रभागीय वनाधिकारी,

बहराइच वन प्रभाग, बहराइच।

पृष्ठांकन संख्या-3194 / समदिनांकित।

प्रतिलिपि:- मुख्य राजस्व अधिकारी, बहराइच को प्रस्ताव की एक प्रति सहित सूचनार्थ प्रेषित।

संलग्नक:- यथोपरि।

प्रभागीय वनाधिकारी,

बहराइच वन प्रभाग, बहराइच।

L.R.C

29-11-24

CLO

29-11-24

कार्यालय वन संरक्षक, देवीपाटन वृत्त, उत्तर प्रदेश गोण्डा।

पत्रांक- 610 /1-1, दिनांक, गोण्डा, अगस्त 05 /2024

सेवा में,

मुख्य वन संरक्षक,
(मध्य क्षेत्र),
उत्तर प्रदेश, लखनऊ।

विषय- केन्द्र द्वारा पुरोनिधानित-नेशनल प्लान आफ एक्वेटिक ईको-सिस्टम योजना के अन्तर्गत उ0प्र0 के आद्र भूमियो के समन्वित प्रबन्धन योजना (आई0एम0पी0) के सम्बन्ध में।
सन्दर्भ- प्रधान मुख्य वन संरक्षक, वन्य जीव उ0प्र0 लखनऊ का पत्रांक 3180/7-4 (वेटलैण्ड/एन0पी0सी0ए0), दिनांक 14.05.2024
महोदय,

संदर्भित पत्र के अनुपालन में प्रभागीय वनाधिकारी, श्रावस्ती वन प्रभाग श्रावस्ती ने अपने कार्यालय पत्रांक 275/29-4, दिनांक 02.08.2024, द्वारा वित्तीय वर्ष 2024-25 से 2028-29 तक केन्द्र द्वारा पुरोनिधानित-नेशनल प्लान आफ एक्वेटिक ईको-सिस्टम योजना के अन्तर्गत ताल बघेल वेटलैण्ड विकास हेतु रू0 165.37 लाख की कार्य योजना/प्रस्ताव इस कार्यालय को उपलब्ध कराया गया है जिसे प्रतिहस्ताक्षरित कर मूल में संलग्नकर तीन प्रतियो में आपकी सेवा में सादर सूचनार्थ एवं इस आशय से प्रेषित किया जा रहा है। कृपया सम्बन्धित कार्य योजना/प्रस्ताव प्रधान मुख्य वन संरक्षक, वन्य जीव उ0प्र0 लखनऊ को अपने स्तर से भेजने की कृपा करें।

संलग्नक:-उपरोक्तानुसार।

भवदीय,

(मनोज कुमार सोनकर)

वन संरक्षक,

देवीपाटन वृत्त उत्तर प्रदेश गोण्डा।

पत्रांक- 610 /अ उक्त दिनांकित।

प्रतिलिपि:- प्रभागीय वनाधिकारी श्रावस्ती वन प्रभाग श्रावस्ती को सूचनार्थ एवं आवश्यक कार्यवाही हेतु प्रेषित।

014

(मन्नेज कुमार सोनकर)

वन संरक्षक,

देवीपाटन वृत्त उत्तर प्रदेश गोण्डा।

कार्यालय प्रभागीय वनाधिकारी श्रावस्ती वन प्रभाग श्रावस्ती
पत्रांक- २२५/२९-४ दिनांक श्रावस्ती ३००८०२ /२०२४

सेवा में,

वन संरक्षक
देवीपाटन वृत्त
उ०प्र० गोण्डा।

विषय:- केन्द्र द्वारा पुरोनिधानित-नेशनल प्लान आफ एक्वेटिक ईको-सिस्टम योजना के अन्तर्गत उ०प्र० के आर्द्रभूमियों के समन्वित प्रबन्धन योजना (आई०एन०पी०) के सम्बन्ध में

सन्दर्भ- प्रधान मुख्य वन संरक्षक, वन्यजीव, उ०प्र० लखनऊ का पत्रांक ३१८०/७-४(वेटलैण्ड/NPCA) दिनांक १४-०५-२०२४।

महोदय,

प्रधान मुख्य वन संरक्षक, वन्यजीव, उ०प्र० लखनऊ उपरोक्त संदर्भित पत्र के क्रम में वित्तीय वर्ष २०२४-२५ से २०२८-२९ तक केन्द्र द्वारा पुरोनिधानित-नेशनल प्लान आफ एक्वेटिक ईको-सिस्टम योजना के अन्तर्गत तालबधेल वेटलैण्ड विकास हेतु रु० १६५.३७ लाख की कार्ययोजना संलग्न कर आपकी सेवा में प्रेषित किया जा रहा है। कृपया परियोजना प्रतिहस्ताक्षरित कर प्रधान मुख्य वन संरक्षक, वन्य जीव, उ०प्र० लखनऊ को प्रेषित करने का कष्ट करें।

संलग्नक-उपरोक्तानुसार

भवदीय

(धर्मन्द्र नाथ सिंह)
प्रभागीय वनाधिकारी
श्रावस्ती वन प्रभाग श्रावस्ती

पत्रांक- / उक्तदिनांकित।

प्रतिलिपि:- मुख्य वन संरक्षक, मध्य क्षेत्र, उ०प्र० लखनऊ को सूचनार्थ एवं आवश्यक कार्यवाही हेतु प्रेषित।

(धर्मन्द्र नाथ सिंह)
प्रभागीय वनाधिकारी
श्रावस्ती वन प्रभाग श्रावस्ती

नेशनल प्लान फार कन्जर्वेशन आफ एक्टिक ईको-सिस्टम वर्ष 2024-25 तालाघरल वेटलेण्ड की कार्य योजना

श्रावस्ती वन प्रभाग श्रावस्ती

क्रमांक	कार्य मर	भागा	दर(रु/मी)	घनराशि (लाख मी)	प्रस्तावित घनराशि का		मानक मर	जी०पी०एररशीडिंग		लोकेशन
					वित्तीय (लाख मी) केन्द्राश	वित्तीय (लाख मी) राख्याश		अक्षांश	देशान्तर	
1.1	Habitat Improvement work/cleaning of pond and removal of weeds & debris from pond	20 ha	46000.00	9.20	5.52	3.68	29 अगस्त	N°27.23.435	E081°45.477	तालाघरल
1.2	Removal of JALKUMBHI and other weeds such as elephant grass from pond area (with the help of boats and ropes)	22 ha	46000.00	10.12	6.07	4.05	29 अगस्त	N°27.23.435	E081°45.477	तालाघरल
2	Work for improvement of wetland Eco-system				0.00	0.00				
2.1	Site Development and Plantation of plants in Iron treeguard in and around of wetland	300 nos.	1372.00	4.116	2.47	1.65	29 अगस्त	N°27.23.435	E081°45.477	तालाघरल
3	Increase availability of feeding material for birds	L/S		1.55	0.93	0.62	42 अगस्त	N°27.23.435	E081°45.477	तालाघरल
4	Continuous protection and looking after of birds in and around wetland	2 no of labour for 730 days	237.00	1.7301	1.0381	0.6920	29 अगस्त	N°27.23.435	E081°45.477	तालाघरल
5	Community Participation			0.0000	0.00	0.00				
5.1	Hiring services of villagers for periodic bird count studies (Ancillary)	L/S		0.80	0.48	0.32	42 अगस्त	N°27.23.435	E081°45.477	तालाघरल
5.2	Meeting, Seminars and Training of villagers for protecting flora and fauna of wetland	L/S		0.80	0.48	0.32	44 प्रशिक्षण	N°27.23.435	E081°45.477	तालाघरल
6	Miscellaneous Expenses	L/S		1.50	0.90	0.60	42 अगस्त	N°27.23.435	E081°45.477	तालाघरल
Total				29.82	17.89	11.93				

सारांश

मानक मर	घनराशि (लाख मी)
29-अगस्त	25.17
42-अगस्त	3.85
44-प्रशिक्षण	0.80
योग	29.82

उप प्रभागीय वनाधिकारी
मिनगा

प्रभागीय वनाधिकारी
श्रावस्ती वन प्रभाग श्रावस्ती

वन संरक्षक
देवीपाटन वृत्त गोपडा

क्षेत्रीय वनाधिकारी

श्रावस्ती रेंज

श्रावस्ती वन प्रभाग

नेशनल प्लान फार कन्जर्वेशन आफ एकोटिक इको-सिस्टम वर्ष 2025-26 तालवर्षत वेदनेपुढ की कार्य योजना

श्रावस्ती वन प्रभाग श्रावस्ती

क्र.सं०	कार्य मर	मात्रा	दर(रु०/मं)	धनराशि (लाख मं)	प्रस्तावित धनराशि का		मानक मर	अवधि	संगोपनसंकेत	लोकेशन
					वित्तीय (लाख मं)	वित्तीय (लाख मं)				
1.1	Habitat Improvement work/cleaning of pond and removal of weeds & debris from pond	25 ha	46000.00	11.500	6.900	4.600	29 अनुसूचना	N*27.23.435	E081*45.477	तालवर्षत
1.2	Removal of JALKUMBHI and other weeds such as elephant grass from pond area (with the help of boats and ropes)	25 ha	46000.00	11.500	6.900	4.600	29 अनुसूचना	N*27.23.435	E081*45.477	तालवर्षत
2	Work for improvement of wetland Eco-system				0.000	0.000				
2.1	Site Development and Plantation of plants in Iron treeguard in and around of wetland	300 nos.	1372.00	4.116	2.470	1.646	29 अनुसूचना	N*27.23.435	E081*45.477	तालवर्षत
2.2	Plantation in Iron treeguard Maintenance 1st year (Plantation-2024-25)	300 nos.	294.00	0.882	0.529	0.353	29 अनुसूचना	N*27.23.435	E081*45.477	तालवर्षत
3	Increase availability of feeding material for birds	US	1.700	1.020	0.680	42 अनुसूचना	N*27.23.435	E081*45.477	तालवर्षत	
4	Continuous protection and looking after of birds in and around wetland	2 no of labour for 730 days	237.00	1.73010	1.03806	0.69204	29 अनुसूचना	N*27.23.435	E081*45.477	तालवर्षत
5	Community Participation				0.00000	0.00000				
5.1	Hiring services of villagers for periodic bird count studies (Ancillary)	US		0.80	0.48	0.32	42 अनुसूचना	N*27.23.435	E081*45.477	तालवर्षत
5.2	Meeting, Seminars and Training of villagers for protecting flora and fauna of wetland	US		0.80	0.48	0.32	44 अनुसूचना	N*27.23.435	E081*45.477	तालवर्षत
6	Miscellaneous Expenses	US		1.50	0.90	0.60	42 अनुसूचना	N*27.23.435	E081*45.477	तालवर्षत
	Total			34.53	20.72	13.81				

सारांश

मानक मर	धनराशि (लाख मं)
29-अनुसूचना	29.73
42-अन्य व्यय	4.00
44-प्रशिक्षण	0.80
योग	34.53

उप प्रभागीय वनाधिकारी
मिनागा

प्रभागीय वनाधिकारी
श्रावस्ती वन प्रभाग श्रावस्ती

वन संरक्षक
देवीपटन वृत्त गोण्डा

क्षेत्रीय वनाधिकारी
श्रावस्ती वन प्रभाग

नेशनल प्लान फार कन्जर्वेशन आफ एकोटिक ईको-सिस्टम वर्ष 2026-27 तालवधेल वेल्नेण्ड की कार्य योजना

श्रावस्ती वन प्रभाग श्रावस्ती

क्र.सं.	कार्य मद	मात्रा	दर(रु०/म०)	परराशि (लाख रु०)	प्रस्तावित परराशि का		मानक मद	वीन/कार्यशीलता		लोकेशन
					वित्तीय (लाख रु०)	वित्तीय (लाख रु०)		अवधि	देशांतर	
1.1	Habitat Improvement work/cleaning of pond and removal of weeds & debris from pond	20 ha	45000.00	9.200	5.520	3.680	29 अगस्त	N*27.23.435	E081*45.477	तालवधेल
1.2	Removal of JALKUMBHI and other weeds such as elephant grass from pond area (with the help of boats and ropes)	24 ha	45000.00	11.040	6.624	4.416	29 अगस्त	N*27.23.435	E081*45.477	तालवधेल
2	Work for improvement of wetland Eco-system			0.00000	0.00000	0.00000				
2.1	Plantation in Iron tree/guard Maintenance 1st year (Plantation-2025-26)	300 nos.	794.00	0.8920	0.5292	0.3528	29 अगस्त	N*27.23.435	E081*45.477	तालवधेल
2.2	Plantation in Iron tree/guard Maintenance 2nd year (Plantation-2024-25)	300 nos.	203.00	0.6090	0.3654	0.2436	29 अगस्त	N*27.23.435	E081*45.477	तालवधेल
3	Increase availability of feeding material for birds	US		1.800	1.080	0.720	42 अगस्त	N*27.23.435	E081*45.477	तालवधेल
4	Continuous protection and looking after of birds in and around wetland	2 no of labour for 730 days		237.00	1.73010	1.03806	29 अगस्त	N*27.23.435	E081*45.477	तालवधेल
5	Community Participation				0.00000	0.00000				
5.1	Hiring services of villagers for periodic bird count studies (Ancillary)	US		0.80	0.48	0.32	42 अगस्त	N*27.23.435	E081*45.477	तालवधेल
5.2	Meeting Seminars and Training of villagers for protecting flora and fauna of wetland	US		0.80	0.48	0.32	44 अगस्त	N*27.23.435	E081*45.477	तालवधेल
6	Miscellaneous Expenses	US		1.50	0.90	0.60	42 अगस्त	N*27.23.435	E081*45.477	तालवधेल
Total				28.36	17.02	11.34				

श्रावस्ती

मानक मद

परराशि (लाख रु०)

29-अगस्त	23.46
42-अगस्त	4.10
44-अगस्त	0.80
योग	28.36

उप प्रभागीय वनाधिकारी

मिनगा

प्रभागीय वनाधिकारी

श्रावस्ती वन प्रभाग श्रावस्ती

वन/सरसक

देवीपाटन बुल गोष्ठा

क्षेत्रीय वनाधिकारी

श्रावस्ती रेंज

श्रावस्ती वन प्रभाग

नेशनल प्लान फार कन्जर्वेशन आफ एक्टिक ईको-सिस्टम वर्ध 2027-28 तालवर्ष ल वेटलैण्ड की कार्य योजना

श्रावस्ती वन प्रभाग श्रावस्ती

क्र.सं०	कार्य मर	मात्रा	रु(रुपये)	घनराशि (लाख मी)	प्रस्तावित घनराशि का		मानक मर	फी०पी०एम०सी०डिग		लोकेशन
					वित्तीय (लाख मी)	वित्तीय (लाख मी)		अवधि	देशान्तर	
1.1	Habitat Improvement work/cleaning of pond and removal of weeds & debris from pond	30 ha	46000.00	13.800	8.280	5.520	29 अगस्त	N*27.23.435	E081*45.477	तालवर्ष
1.2	Removal of JALKUMBHI and other weeds such as elephant grass from pond area (with the help of boats and ropes)	28 ha	46000.00	12.880	7.7280	5.1520	29 अगस्त	N*27.23.435	E081*45.477	तालवर्ष
2	Work for improvement of wetland Eco-system				0.0000	0.0000				
2.1	Site Development and Plantation of plants in Iron treeguard Constucted in and around of wetland	200 nos.	1372.00	2.744	1.6464	1.0976	29 अगस्त	N*27.23.435	E081*45.477	तालवर्ष
2.2	Plantation in Iron treeguard Maintenance 2nd year (Plantation-2025-26)	300 nos.	203.00	0.609	0.3654	0.2436	29 अगस्त	N*27.23.435	E081*45.477	तालवर्ष
3	Increase availability of feeding material for birds	L/S		1.860	1.1160	0.7440	42 अगस्त	N*27.23.435	E081*45.477	तालवर्ष
4	Continuous protection and looking after of birds in and around wetland	2 no of labour for 730 days	237.00	1.73010	1.03806	0.69204	29 अगस्त	N*27.23.435	E081*45.477	तालवर्ष
5	Community Participation				0.00000	0.00000				
5.1	Hiring services of villagers for periodic bird count studies (Ancillary)	L/S		0.80	0.48	0.32	42 अगस्त	N*27.23.435	E081*45.477	तालवर्ष
5.2	Meeting, Seminars and Training of villagers for protecting flora and fauna of wetland	L/S		0.80	0.48	0.32	44 अगस्त	N*27.23.435	E081*45.477	तालवर्ष
6	Miscellaneous Expenses	L/S		1.50	0.90	0.60	42 अगस्त	N*27.23.435	E081*45.477	तालवर्ष
Total				36.72	22.03	14.69				
सारणी										
मानक मर				घनराशि (लाख मी)						
29-अगस्त				31.76						
42-अगस्त				4.16						
44-प्रशिक्षण				0.80						
योग				36.72						

मानक मर	घनराशि (लाख मी)
29-अगस्त	31.76
42-अगस्त	4.16
44-प्रशिक्षण	0.80
योग	36.72

उप प्रभागीय वनाधिकारी

सिनगा

प्रभागीय वनाधिकारी

श्रावस्ती वन प्रभाग श्रावस्ती

देवीपादन बुल गोपडा

देशीय वनाधिकारी
श्रावस्ती रेंज
श्रावस्ती वन प्रभाग

वन सर्वेक्षक

देवीपादन बुल गोपडा

श्रावस्ती रेंज

श्रावस्ती वन प्रभाग

नेशनल प्लान फार कन्जर्वेशन आफ एको-सिस्टम वर्ष 2028-29 तालवेल वेर्लेण्ड की कार्य योजना

श्रावस्ती वन प्रभाग श्रावस्ती

क्र.सं.	कार्य मंद	मात्रा	दर (रु०/मं)	एनराशि (लाख रु०)	प्रस्तावित एनराशि का		मानक मंद	जी०पी०एच०सी०डिंग	लोकेशन	
					द्वितीय (लाख रु०)	तृतीय (लाख रु०)				
1.1	Habitat Improvement work/cleaning of pond and removal of weeds & debris from pond	32 ha	46000.00	14.720	8.8320	5.8880	29 अगस्त	N*27.23.435	E081*45.477	तालवेल
1.2	Removal of JALKUMBHI and other weeds such as elephant grass from pond area (with the help of boats and ropes)	30 ha	46000.00	13.800	8.2800	5.5200	29 अगस्त	N*27.23.435	E081*45.477	तालवेल
2	Work for improvement of wetland Eco-system				0.0000	0.0000				
2.1	Plantation in Iron tree/guard Maintenance 1st year (Plantation-2027-28)	200 nos.	294.00	0.588	0.3528	0.2352	29 अगस्त	N*27.23.435	E081*45.477	तालवेल
3	Increase availability of feeding material for birds	US		2.000	1.2000	0.8000	42 अगस्त	N*27.23.435	E081*45.477	तालवेल
4	Continuous protection and looking after of birds in and around wetland	2 no of labour for 730 days	237.00	1.73010	1.03806	0.69204	29 अगस्त	N*27.23.435	E081*45.477	तालवेल
5	Community Participation				0.00000	0.00000				
5.1	Hiring services of villagers for periodic bird count studies (Ancillary)	US		0.80	0.48	0.32	42 अगस्त	N*27.23.435	E081*45.477	तालवेल
5.2	Meeting, Seminars and Training of villagers for protecting flora and fauna of wetland	US		0.80	0.48	0.32	44 अगस्त	N*27.23.435	E081*45.477	तालवेल
6	Miscellaneous Expenses	US		1.50	0.90	0.60	42 अगस्त	N*27.23.435	E081*45.477	तालवेल
Total				35.94	21.56	14.38				

सातारा

मानक मंद

एनराशि
(लाख रु०)

29-अगस्त	30.84
42-अगस्त	4.30
44-अगस्त	0.80
योग	35.94

उप प्रभागीय वनाधिकारी

सिनगा

प्रभागीय वनाधिकारी

श्रावस्ती वन प्रभाग श्रावस्ती

देवीपाटन बुला गोपडा

वन सहायक

श्रावस्ती वन प्रभाग

देशीय वनाधिकारी
श्रावस्ती वन प्रभाग

श्रावस्ती वन प्रभाग

नेशनल प्लान फर कन्जर्वेशन आफ एकोटिक इको-सिस्टम वर्ष 2024-25 से 2028-29 तक ताल्कवत वेटरनरी की कार्य योजना

श्रावस्ती वन प्रभाग श्रावस्ती

S.No.	Activity	Funds Required in					Total
		Yr.I	Yr.II	Yr.III	Yr.IV	Yr.V	
1.1	Habitat Improvement work/cleaning of pond and removal of weeds & debris from pond	9.200	11.500	9.200	13.800	14.720	58.420
1.2	Removal of JALKUMBHI and other weeds such as elephant grass from pond area (with the help of boats and ropes)	10.120	11.500	11.040	12.880	13.800	59.340
2	Work for improvement of wetland Eco-system						0.000
2.1	Site Development and Plantation of plants in Iron treeguard Constursted in and around of wetland	4.118	4.118	0.000	2.744	0.588	11.564
2.2	Plantation in Iron treeguard Maintenance 1st year	0.000	0.882	0.882	0.000	0.000	1.764
2.3	Plantation in Iron treeguard Maintenance 2nd year	0.000	0.000	0.609	0.609	0.000	1.218
3	Increase availability of feeding material for birds	1.55	1.70	1.80	1.86	2.00	8.91
4	Continuous protection and looking after of birds in and around wetland	1.7301	1.7301	1.7301	1.7301	1.7301	8.6505
5	Community Participation						0.0000
5.1	Hiring services of villagers for periodic bird count studies (Ancillary)	0.80	0.80	0.80	0.80	0.80	4.00
5.2	Meeting, Seminars and Training of villagers for protecting flora and fauna of wetland	0.80	0.80	0.80	0.80	0.80	4.00
6	Miscellaneous Expenses	1.50	1.50	1.50	1.50	1.50	7.50
	Total	29.82	34.53	28.36	36.72	35.94	165.37

श्रीमती वन प्रभाग
श्रावस्ती वन प्रभाग

उप प्राणीय वनाधिकारी
गिरगा

प्राणीय वनाधिकारी
श्रावस्ती वन प्रभाग श्रावस्ती

वन संरक्षक
देवीपाटन वृत्त गोण्डा